


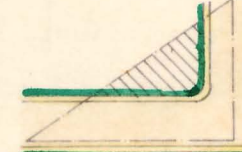






FESTSETZUNGEN (§ 9 BBauG)

-  Grenzen der Bebauungsplanänderung
-  Straßenbegrenzungslinie
-  öffentliche Verkehrsfläche
-  Sichtdreiecke, die von Bebauung, Einfriedung, Bepflanzung, Ablagerung etc. höher als 80 cm über OK Straße gemessen, freizuhalten sind

HINWEISE

-  aufgehobene Geltungsbereichsgrenze des rechtsverbindlichen Bebauungsplanes
-  Massangaben
-  Grundstücksgrenzen
-  Flurstücksnummern

GEMEINDE GREUSSENHEIM
 LANDKREIS WÜRZBURG
BEBAUUNGSPLAN "HINTERM DORF"
 MASSTAB 1:1000
 2. ÄNDERUNG

Aufgestellt: August 1978
 Geändert: Dezember 1978
 " Januar 1979

H. P. Röschert
 Der Architekt

ING. BÜRO HOCH-TIEFBAU
H. P. RÖSCHERT
 8700 WÜRZBURG
 WEG Z. ZELLER WALDSPITZE 2 T. 0931/43474

Der Bebauungsplan hat einschl. seiner Begründung gem. § 2a Abs. 1 BBauG vom 29.9.1978 bis 30.10.1978 öffentlich ausgelegen. Die Auslage wurde am 20.9.1978 ortsüblich bekannt gemacht.

Greußenheim, den 3.11.1978



[Signature]
 1. Bürgermeister

Der Gemeinderat hat den Bebauungsplan vom August 1978 in seiner Fassung vom Januar 1979 gem. § 10 BBauG am 19.1.1979 als Satzung beschlossen.


Greußenheim, den 23.1.1979



[Signature]
 1. Bürgermeister

Genehmigungsvermerk gem. § 11 BBauG

Nr.: V/1 - 610.1 - 26/17/79
LANDRATSAMT WÜRZBURG
 /ohne Auflagen nach § 11 B BauG genehmigt.
 Würzburg, den 12.4.79
 I. A.
 GEZ.
 SCHNODDER



* Die Genehmigung des Bebauungsplanes wurde gem. § 12 BBauG am 15.6.1979 ortsüblich bekannt gemacht. Damit ist der Bebauungsplan rechtsverbindlich geworden. Auf die Rechtsnachfolgen nach § 155 a BBauG wurde hingewiesen.



x geändert
 11.19.6.79

Greußenheim, den 15.6.1979

[Signature]
 1. Bürgermeister